



Condé-sur-l'Escaut, miroir du nord

La ville de Condé a connu un destin identique à celui de nombreuses villes du Nord, qui comme elle, sont situées à la frontière avec la Belgique, une frontière en forme de rivière. Un tel positionnement attire les convoitises et au cours de son histoire, la commune changea, à de nombreuses reprises, de nationalité, jusqu'au Traité de

ménagement des espaces verts et à la valorisation du patrimoine. Condé-sur-l'Escaut est loin d'être dénuée de charme. Le lac de Chabaud-Latour et les étangs départementaux constituent une zone de loisirs et un des plus riches sites d'observation ornithologique du département. Les fortifications abritent aussi, derrière



③

Alyte.



④

Nimègue de 1678, qui la rattache définitivement à la France : elle devient ensuite un élément du Pré-Carré de Vauban. Mais cette situation au confluent de la Haine et de l'Escaut favorisa aussi les échanges commerciaux. Dès le XII^e siècle, la ville s'enrichit du commerce né de la navigation et connut même une période de prospérité jusqu'au XVII^e siècle. Ensuite démarre l'exploitation du charbon, avec la création de la Compagnie d'Anzin en 1757, mais cette activité n'explose réellement qu'après les nationalisations de 1945. Aujourd'hui, le temps est au réa-

les roseaux, nombre d'espèces, certaines proies des chasseurs, d'autres protégées comme le phragmite des joncs ou le busard des roseaux. Ici domine le vert, couleur de camouflage idéale pour la rainette verte ou le crapaud alyte, tandis que brillent de mille feux le pavot cornu jaune vif et les libellules aux teintes d'or et d'ar-

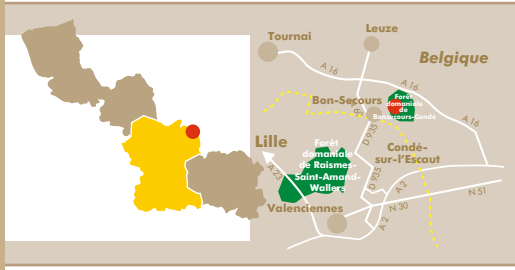
Le lac.



⑤

à PIED dans le NORD

Hainaut



Toutes les informations pratiques mentionnées couvrent un périmètre de 10 km autour du circuit.

Activités et curiosités

Condé-sur-l'Escaut : Visites guidées thématiques des fortifications et des monuments historiques (0 825 059 300), Base de loisirs Chabaud-Latour (03.27.40.01.62), forêt domaniale de Raimes-Saint-Amand-Walleret (03.27.40.01.62).

Hergnies-Vieux-Condé :

Etang d'Amaury, centre d'initiation à l'environnement (03.27.25.28.85).

Raimes : Maison de la Forêt (03.27.36.72.72), base de loisirs (03.27.14.94.00), mare à goriaux (réserve ornithologique) (06.88.42.28.85).

Valenciennes : Musée des Beaux-Arts (03.27.22.57.20), Eglise St Géry, Basilique Notre Dame du St-Cordon, Chapelle du Carmel, Auditorium St-Nicolas, Bibliothèque des Jésuites (03 27 22 57 00). Site du Vignoble.

Vieux-Condé : Le jardin botanique et pédagogique (03.27.21.87.06)

Manifestations annuelles

Fresnes-sur-Escaut : Carnaval d'été en août (03.27.28.51.51).

Valenciennes : Festival international du film d'action et d'aventure en mars (03.27.29.55.40), « Les Folies de Binbin », cortège carnavalesque en septembre et procession Notre-Dame-de-Saint-Cordon (03.27.46.22.99), « l'Artisanale », galerie des métiers d'Art en décembre (03.27.42.20.78).

Vieux-Condé : « Les Turbulentes » : Festival des Arts de la rue en mai (03.27.20.35.40).

« Les Rendez-vous nature »

Découvrez la faune et la flore du département grâce aux sorties guidées gratuites du Conseil Général du Nord (brochure disponible au 03 20 57 59 59 ou sur www.tourisme-nord.fr)

Parc naturel régional Scarpe-Escaut

Nature, sportive, éco-reposable culturelle ou festive, choisissez la sortie qui vous ressemble et découvrez le Parc naturel régional. Maison du Parc à Saint-Amand-les-Eaux (03.27.19.19.70 www.pnr-scarpe-escaut.fr).

Hébergements-Restauration

Pour des hébergements et lieux de restauration, informations et brochures disponibles dans les Offices de Tourisme et auprès de Nord Tourisme (ADRT du Nord) ou sur www.tourisme-nord.fr
Pour réserver votre séjour, www.jadorelenord.com

Renseignements

Office de Tourisme du Valenciennois : 0 825 059 300 (Valenciennes, Condé et Sebourg). www.tourismevalenciennes.fr
Office de Tourisme de la Porte du Hainaut-Saint Amand les Eaux : 03.27.48.39.65 www.tourisme-porteduhainaut.fr

Renseignements complémentaires

Nord Tourisme
6, rue Gauthier de Châtillon - BP 1232 - 59013 LILLE Cedex - 03.20.57.59.59
Retrouvez toutes les randonnées et le tourisme dans le Nord sur : www.tourisme-nord.fr



à PIED dans le NORD

Hainaut



Histoires Abbatiales et Patrimoine Minier

N° 19

Circuit des Remparts de Condé (4 km - 1 h 20)

Histoires Abbatiales et Patrimoine Minier



Le remparts de Condé-sur-l'Escaut.




Randonnée Pédestre
Circuit des Remparts de Condé : 4 km

Durée : 1 h 20

Départ : base de loisirs, Condé-sur-l'Escaut

Balisage jaune

Carte IGN : 2605 Est



Cygne juvénile.

L'avis du randonneur :

Ce circuit familial parcourt un des fleurons du patrimoine communal. Les fortifications Vauban renferment sur leurs remparts et les murs de pierre sèche, dans les douves réhabilitées une faune et une flore remarquables. Soyez prudents sur les remparts et en ville, dans la traversée des rues.



FAMILLE



Circuit des Remparts de Condé

(4 km - 1 h 20)

Départ : Base de loisirs, Condé-sur-l'Escaut.

1 Face au kiosque d'information dirigez-vous à gauche.

2 Empruntez la passerelle et traversez la base de loisirs. Au bout de l'allée, avant le pont, prenez à gauche le long du Jard et des anciennes fortifications.

3 A la route, continuez à droite, traversez - prudence - et descendez à gauche dans les remparts. Cheminez le long du Jard. Laissez à gauche la première passerelle et empruntez la seconde, en béton. Après les escaliers, continuez tout droit.

4 Virez à gauche - rue Roger Salengro - puis aussitôt à gauche. Suivez à présent le haut des remparts. Rejoignez l'avenue de la Liberté. *Bien suivre le balisage.*

5 Suivez à droite l'avenue de la Liberté puis la rue Notre-Dame. Traversez à gauche la place Verte puis descendez la rue de la Paix. Retrouvez la place Delcourt.

6 Face à la mairie, suivez la rue de la Haynette à droite. Traversez le canal et partez à gauche, *celui-ci fait un coude à droite*. Repassez au dessus du canal, par la passerelle en bois, et retrouvez votre point de départ en suivant le balisage.

Suivez le guide !

Des flèches, des bornes de jalonnement ou des marques de peinture sont disposées le long du circuit.



Echelle 0 150 300 m

1

2

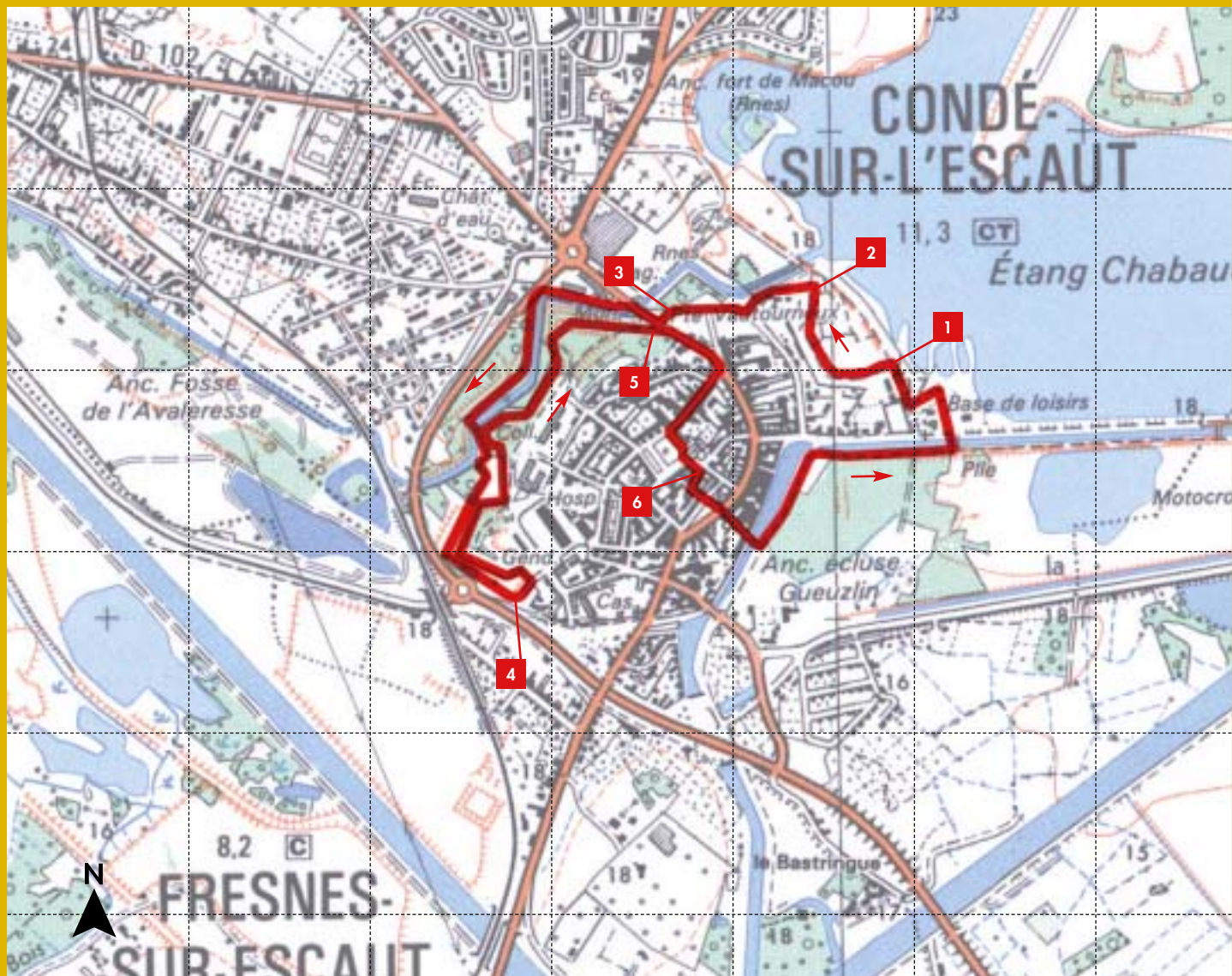
3

4

5

6

7



- Ne quittez pas les sentiers balisés et respectez le travail des gestionnaires des sites, des agriculteurs et des forestiers.
- Protégez la faune, la flore et l'environnement ; emportez vos déchets.
- Respectez la signalisation et les aménagements en bordure de circuit.
- Dans le cas de modifications des itinéraires (améliorations, déviations pour causes de travaux...) suivez le nouveau balisage qui ne correspond plus alors à la description.
- Pour signaler un défaut (fléchage, difficulté, anomalie) ou suggérer une amélioration (circuit ou dépliant), contactez le CONSEIL GÉNÉRAL DU NORD, Direction de l'Environnement Hôtel du Département - 59047 LILLE CEDEX (03.59.73.58.16) pdipr@cg59.fr

