

ANNEXES DES FICHES B

(les références qui apparaissent en grisé ne figurent pas dans la présente version du document d'objectifs)

Fiche B1

Carte n° 3: périmètre du site NPC 034 - 1 / 25 000^e (Source DIREN) sur fond IGN©

Carte n° 9 : périmètre du site NPC 034 - 1 / 5 000 à 7000^e (Source PNR Scarpe-Escaut / D.G.I. / CG 59) sur fond « cadastre numérisé » DGI/CG59©

Document n° 1 : notice du tableau bibliographique

Document n° 2 : notice du tableau cadastral

Document n° 3 : notice d'ajustement du périmètre

Document n° 4 : tableau bibliographique

Fiche B2-1

Carte n°10 : nature de propriété des parcelles cadastrées sur le site NPC 034.

Fiche B2-2

Carte n°11 : carte des autorisations

Document n°5 : notes de synthèse sur les temps de communication.

Document n°6 : plaquette de présentation du site NPC 034. Natura 2000 - Forêts de Raismes-St Amand-Wallers, de Marchiennes et plaine alluviale de la scarpe.

Document n°7 : la lettre Natura 2000. Dossier : Méthodes d'inventaires et de cartographie. Bulletin de liaison et d'information aux acteurs des sites et au public-N° 1 - Juin 2002.

Document n°8 : la lettre Natura 2000. Paroles à ... Bulletin de liaison et d'information aux acteurs des sites et au public-N° 1 - Février 2003.

Fiche B3

Carte n°12 : occupation du sol réelle des parcelles sur le site NPC 034 « Forêts de Raismes / Saint-Amand / Wallers et de Marchiennes et plaine alluviale de la Scarpe »

Carte n°13 : nature des parcelles au cadastre

Fiche B4-1

Carte n°14 : cartographie des mares de hutte

Carte n°15 : périmètre de l'étude

Carte n°16 : tableau et cartographie relatifs aux sociétés de chasse

Document n°9 : Enquête auprès des chasseurs

Fiche B4-2

Document n°10 : liste et localisation des A.A.P.P.M.A

Carte n°17 : carte de l'halieutisme sur le secteur concerné

Document n°11 : Enquête auprès des pêcheurs

Fiche B4-3

Carte n°18 : cartographie des exploitants et des mesures de contractualisation

Document n°12 : Enquête agricole

Fiche B4-4

Carte n°19 : les types de peuplements - Secteurs 7 à 14

Fiche B4-5

Carte n°20 : les types de peuplements -Secteurs 1 à 6

Fiche B4-6

Carte n°21 : délimitation administrative du Schéma d'Aménagement et de Gestion des Eaux de la Scarpe-aval

Carte n°22 : localisation géographique du Schéma d'Aménagement et de Gestion des Eaux de la Scarpe-aval

Carte n°23 : délimitation administrative des structures intercommunales de gestion du réseau hydrographique

Carte n°24 : les sous-bassins hydrologiques

Fiche B4-7

Carte n°25 : le patrimoine culturel sur le site NPC 034

Carte n°26 : les itinéraires de randonnées présents sur le site NPC 034

Carte n°27 : infrastructures touristiques du Parc naturel transfrontalier du Hainaut

Fiche B5

Document n°13 : synthèse des programmes collectifs et interventions publiques.

Carte n°28 : Natura 2000 et les intercommunalités

Carte n°29 : les protections réglementaires

Notice d'utilisation du tableau « bibliographie »

- Localisation de l'information : 3 colonnes

Source de l'information : organisme opérateur détenteur du document.

Numéro d'identification : code bibliographique au sein de l'organisme opérateur.

Source d'origine de l'information : organisme autre, détenteur du document.

- Références : 3 colonnes

Année d'édition : ex 1996

Auteur(s) : DUPONT, M. & DUPOND, F.

Référence complète : NOM, initiale du prénom., Année d'édition – Titre. Commanditaire(s). nombre de pages.

Ex : CABY, B., CONSTANTIN DE MAGNY, G., GODIN, J., MARCHYLLIE, M., 2000 – Observation de la grenouille des champs *Rana arvalis* Nilsson, 1842 (Anura, Ranidae) dans le département du Nord (France). Bull. Soc. Herp. Fr. (2000) 95 : 5-18.

BARBIER, L., 1997 - Suivi ornithologique mis en place dans le cadre du programme national de recherche "Recréer la Nature : Création et restauration des roselières et mégaphorbiaies dans le Parc naturel régional Nord-Pas-de-Calais". 22 p.

- Document d'objectifs (Tableau des produits): 1 colonne

Chapitre(s) concerné(s) :

A – Description du site NPC 034

A1 : Description générale

A2 : Informations climatiques, topographiques et pédologiques

B – Inventaire et description des activités humaines

B1 : Inventaire, collecte, acquisition et organisation des données humaines et économiques

B2 : Etude foncière

B3 : Caractérisation du territoire

B4 : Etude des usages

B5 : Identifier les programmes collectifs et interventions publiques

C – Inventaire écologique de l'existant

C1 : Synthèse préalable sur les habitats naturels et les espèces indiqués dans le bordereau officiel

C2 : Inventaire et caractérisation des habitats naturels

C3 : Inventaire et caractérisation des espèces et des habitats d'espèces

D – Analyse écologique par rapport aux enjeux économiques et sociaux

D1-A : Hiérarchisation des enjeux socio-économiques

D1-B : Hiérarchisation des enjeux écologiques

D2 : Analyse des enjeux écologiques et socio-économiques

E – Orientations et propositions de gestion

- Type de document : 4 colonnes

Type d'études :

Notice bibliographique	Site NPC 034	Page 3/21	Version d'août 2004
------------------------	--------------	-----------	---------------------



Annexes B - Notice de la bibliographie

Actes (ACT)	Ouvrage (OUV)
Article de presse (ARTP)	Plan d'aménagement forestier (PAF)
Article scientifique (ARTSC)	Plan de gestion (PG)
Bordereau (BOR)	Plan simple de gestion (PSG)
Bureau d'études (BUET)	Publication (PUB)
Cahier d'Espèces (CAHESP)	Revue (REV)
Cahier d'Habitats (CAHAB)	Rapport naturaliste-associatif (RAPNAT)
Documents cartographiques (DOCART)	Rapport scientifique (RAPSC)
Etude d'impact (ETIMP)	Rapport technique (RAPTEC)
Guide (GUI)	Rapport universitaire (RAPUNI)
Guide officiel (GUIDOF)	Revue d'informations officielles (REVINFOF)
Iconographie (ICO)	Textes officiels (TEXOF)
Listes référencées (LISTREF)	Tiré à part (TAP)
Note (NOT)	Thèse (THE)
Notice d'impact (NOTIMP)	

Modes et type de validation :

ex Comité STAR

autre ex Conseil Scientifique Régional du Patrimoine Naturel (CSRPN)

autre ex Experts (à préciser)

Date ou année de validation :

ex 25 mai 2000 (date de réunion du Comité STAR)

Accessibilité :

CONF : confidentialité de la référence

AR : accès avec réserve

AL : accès libre (consultation)

- Contenu des informations : 4 colonnes

Domaine de validité géographique :

Dates de données :

Date du relevé ou année de l'inventaire de terrain (souvent différente de la date d'édition)

Annexes B - Notice de la bibliographie

Mots clés :

Agriculture (AGRI)	Hydrogéologie (HYGEO)
Aménagement (AMEN)	Hydrologie/Hydraulique (HYDRO)
Climat (CLIM)	Habitats (HAB)
Espèce (ESP)	Histoire (HIST)
Faune (FAUN)	Législation (LEG)
Flore (FLOR)	Paysage (PAY)
Foncier (FONC)	Pédologie (PEDO)
Forêt/bois (BOIS)	Sylviculture (SYLV)
Généralités (GEN)	Techniques de gestion (TECGES)
Généralités sur l'eau (EAU)	Topographie (TOPO)
Géologie/Géomorphologie (GEOL)	

Commune(s) concernée(s)

- Site et sous-sites : 2 colonnes

Doc spécifique au site ou sous-site : référence du site ou sous-site ex 34.2

Doc citant ou applicable au site : références du site ou sous-site ex 34.2, 34.5

Site 34 :

- 34.1 – Forêt domaniale R/St A/W - Mare à Goriaux
- 34.2 – Forêt domaniale R/St A/W - Bassy
- 34.3 – Forêt domaniale R/St A/W - Prussien
- 34.4 – Forêt domaniale R/St A/W - Carrefour Vert
- 34.5 – Forêt domaniale R/St A/W – Luron / Mont des Bruyères
- 34.6 – Forêt domaniale R/St A/W - Le lièvre
- 34.7 – Thun/Nivelle
- 34.8 – Pré de Briolle/Tourbière de Warlaing
- 34.9 –Tourbière de Marchiennes
- 34.10 – Marais de Sonnevile
- 34.11 – Marais de Fenain
- 34.12 – Tourbière de Vred
- 34.13 – Marais du Vivier
- 34.14 – Grand Quennebray
- 34.15 - Forêt domaniale de Marchiennes

- Observations : 1 colonne

Expliquer l'intérêt de la référence ex : étude peu récente

Annexes B - Notice de la bibliographie

Notice bibliographique	Site NPC 034	Page 6/21	Version d'août 2004
------------------------	--------------	-----------	---------------------



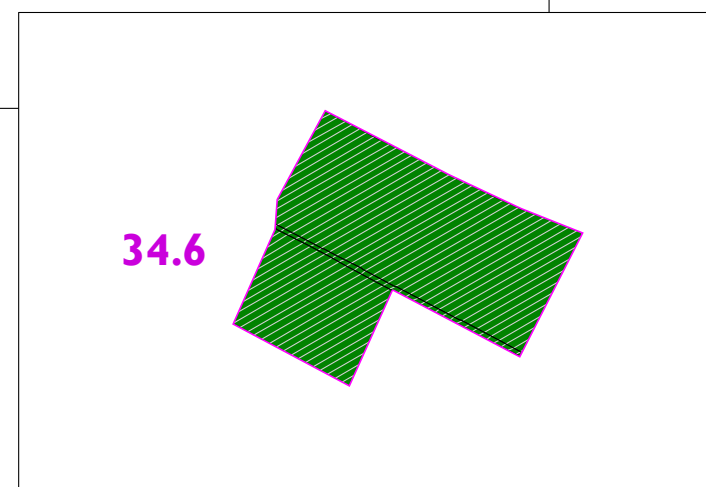
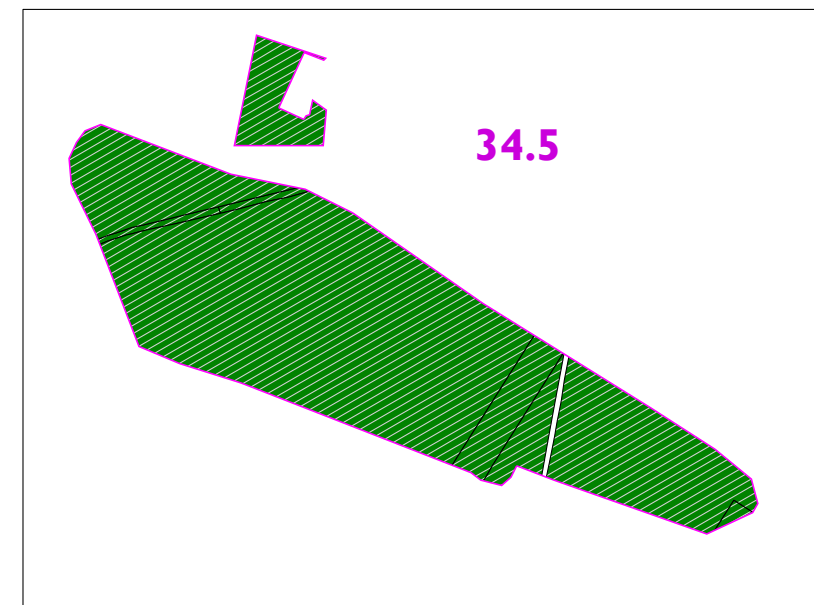
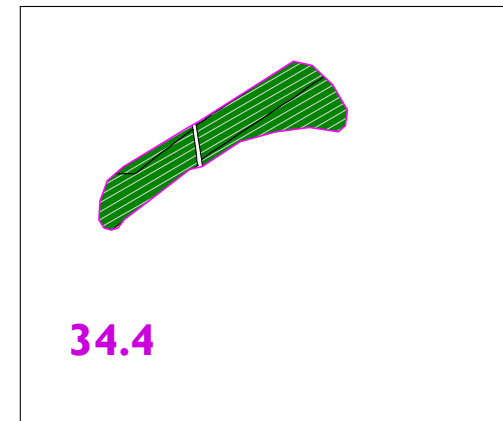
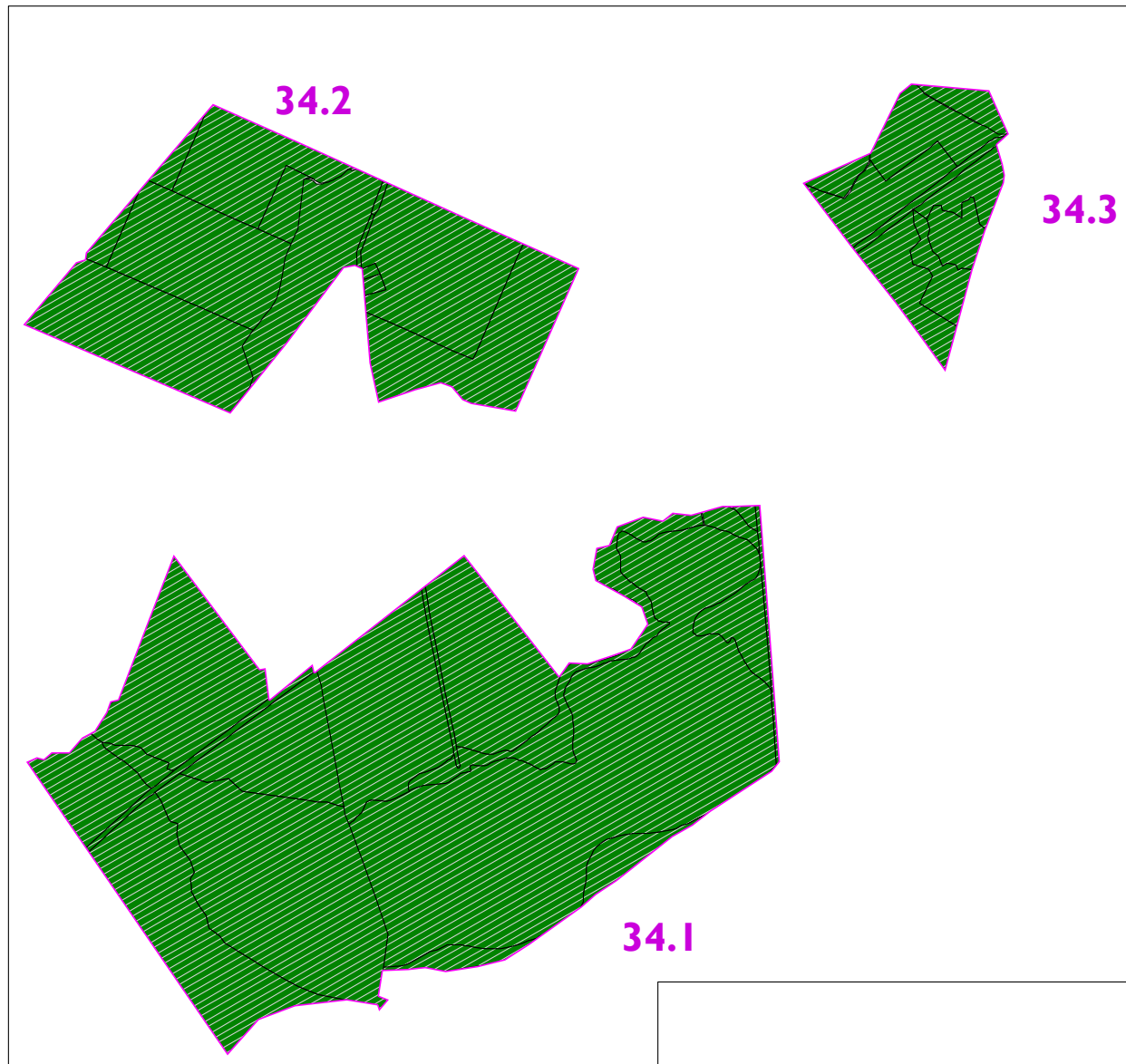
Critères d'ajustement du périmètre DIREN (1/25000) à une échelle cadastrale (1/5000)










1. ajustement sur des parcelles entières (limite cadastrale) au plus près du périmètre DIREN ;
2. maintien de la superficie des zones proposées ;
3. ajustement du périmètre DIREN sur des limites physiques (terrain, photos aériennes) : clôtures, chemins, fossés, bords d'étangs, ...



Natura 2000

PNR SCARP



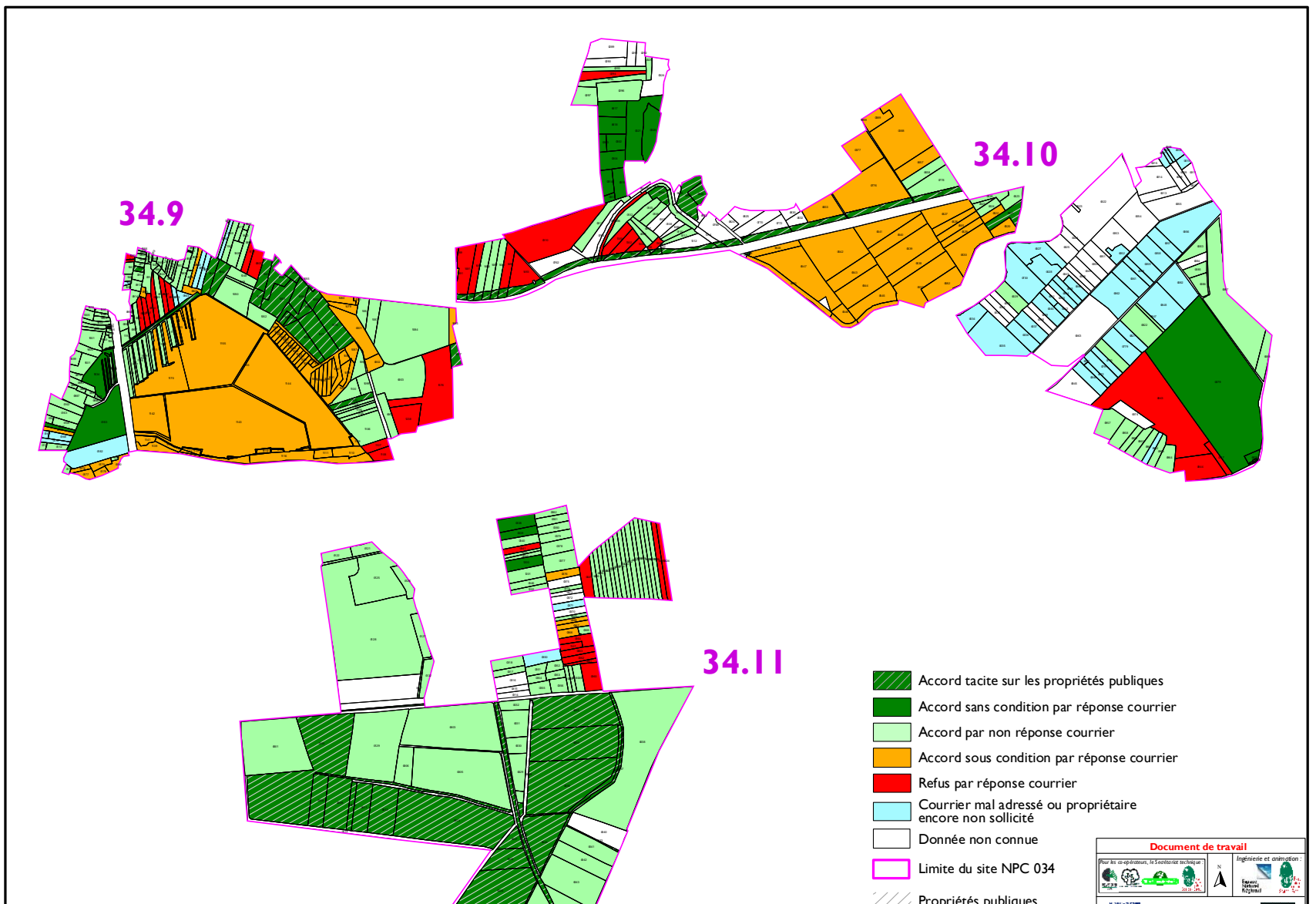
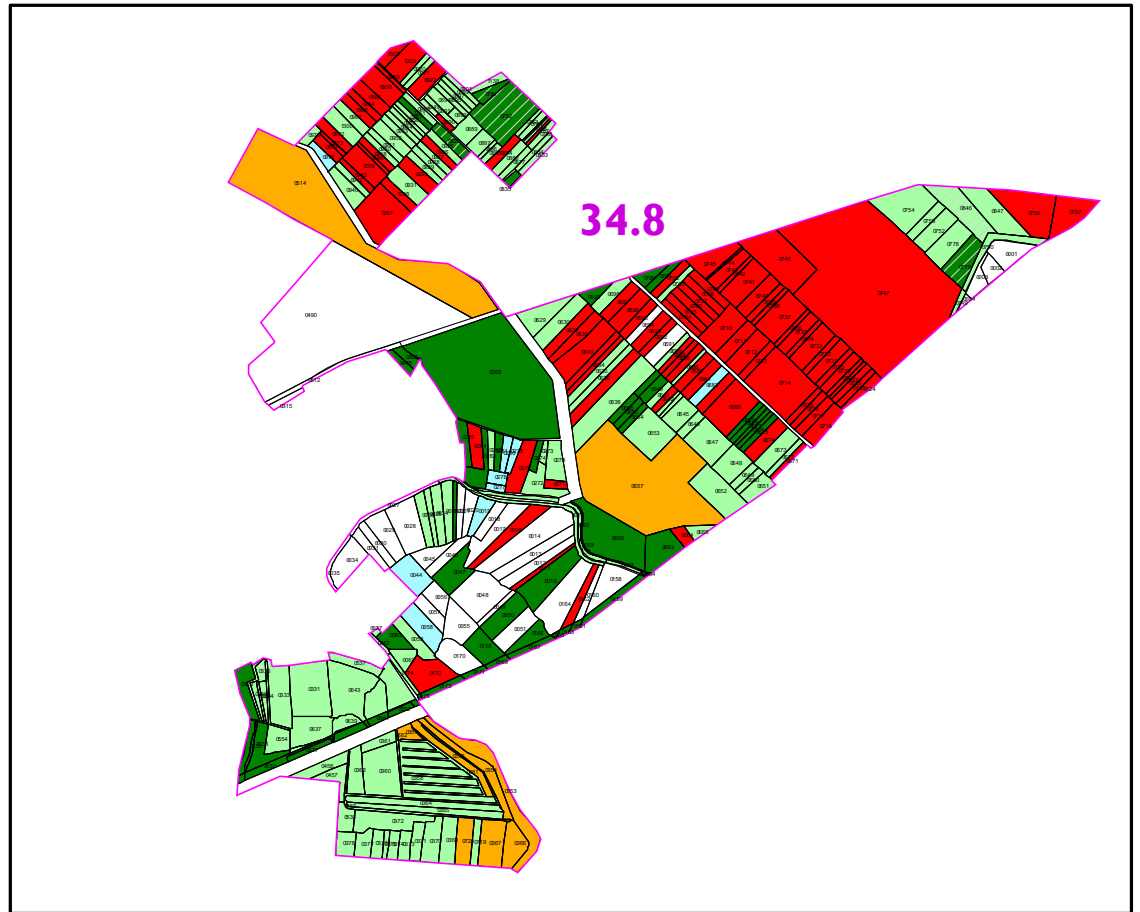
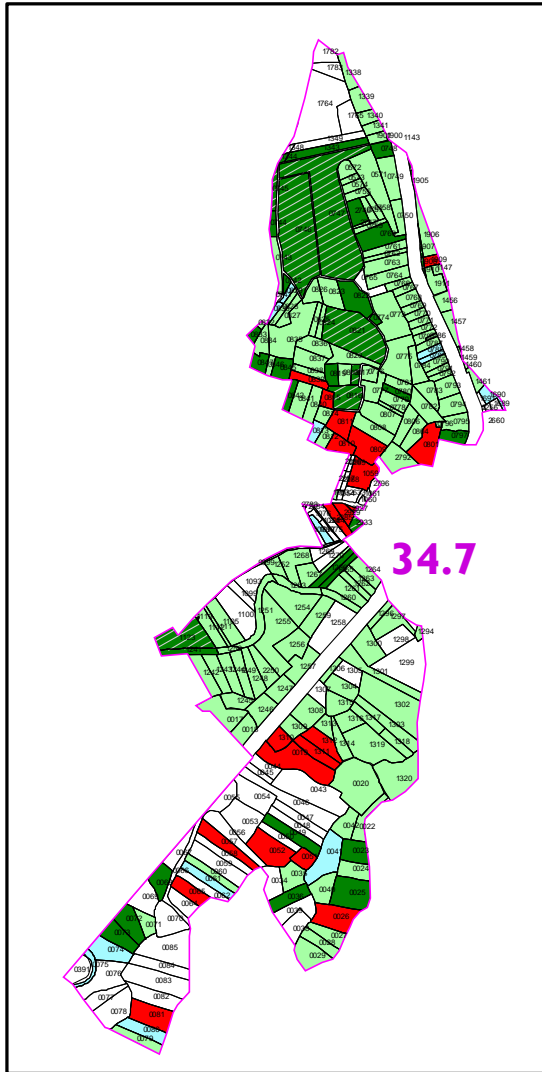
-  Accord tacite sur les propriétés publiques
-  Accord sans condition par réponse courrier
-  Accord par non réponse courrier
-  Accord sous condition par réponse courrier
-  Refus par réponse courrier
-  Courrier mal adressé ou propriétaire encore non sollicité
-  Donnée non connue
-  Limite du site NPC 034
-  Propriétés publiques

Docum

1:15000 0 1

Copie et reproduc

Réponse des propriétaires privés



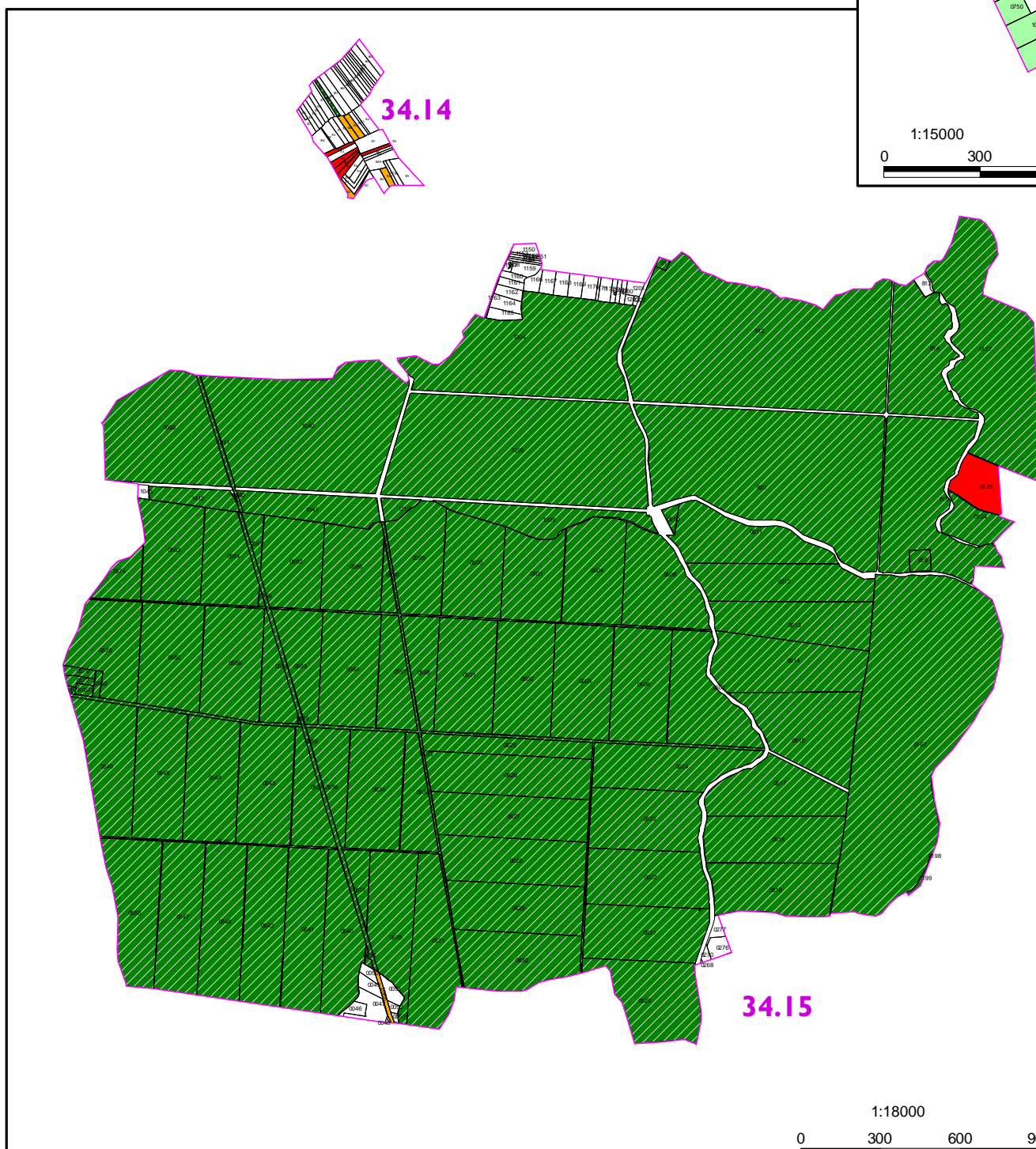
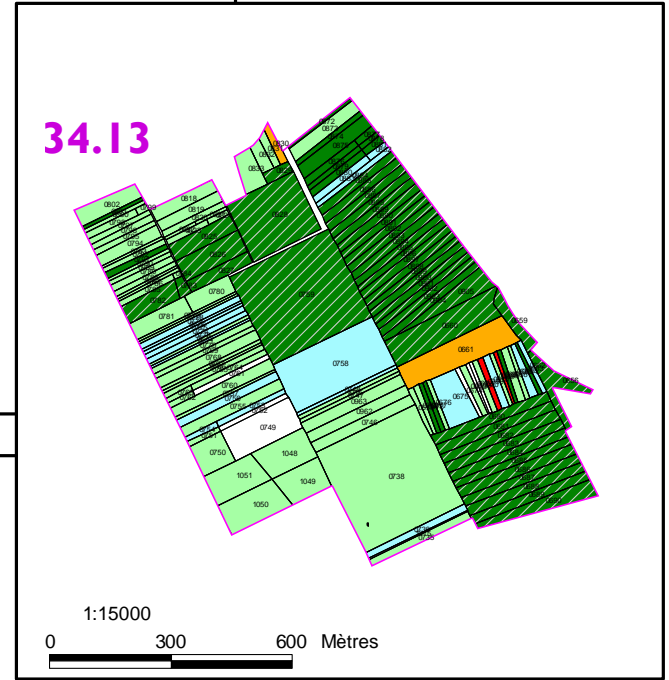
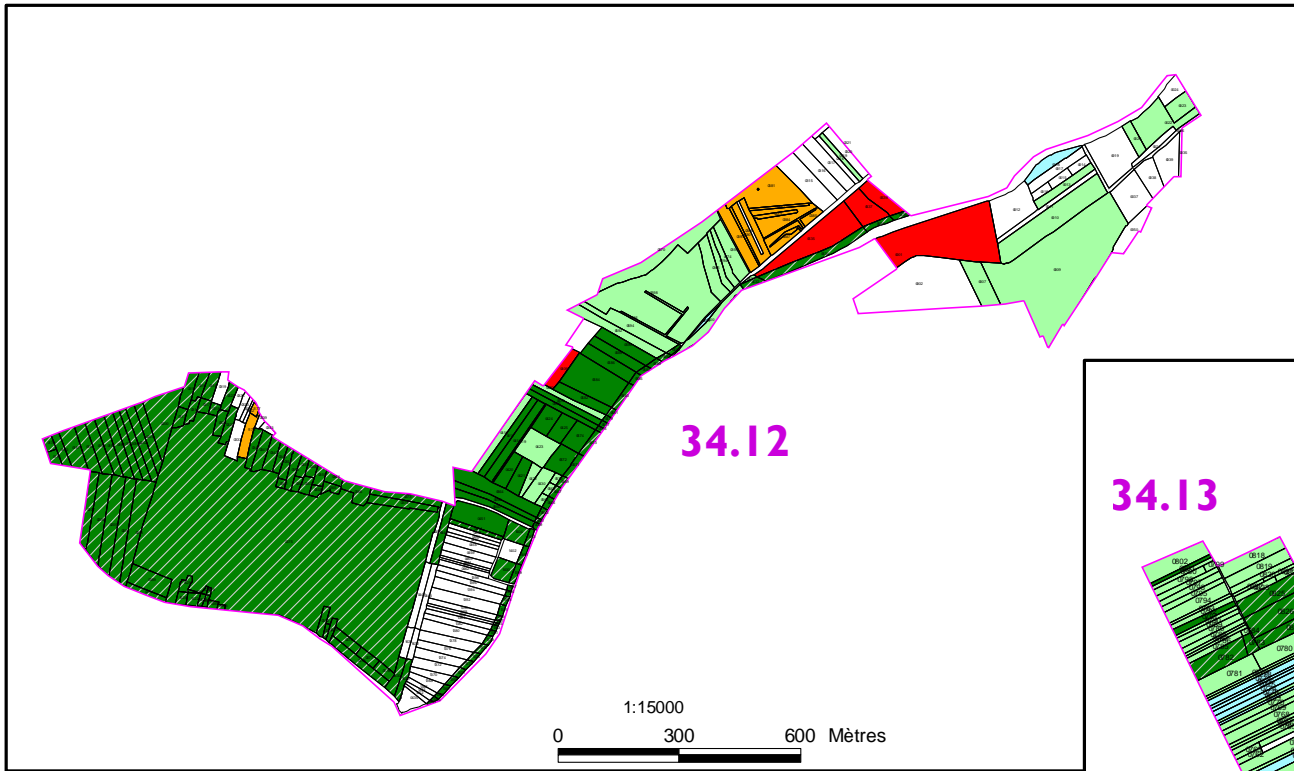
-  Accord tacite sur les propriétés publiques
-  Accord sans condition par réponse courrier
-  Accord par non réponse courrier
-  Accord sous condition par réponse courrier
-  Refus par réponse courrier
-  Courrier mal adressé ou propriétaire encore non sollicité
-  Donnée non connue
-  Limite du site NPC 034
-  Propriétés publiques










Document de travail

Pour les ingénieurs, les techniciens et les architectes



Réponse des propriétaires privés

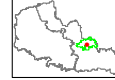


-  Accord tacite sur les propriétés publiques
-  Accord sans condition par réponse courrier
-  Accord par non réponse courrier
-  Accord sous condition par réponse courrier
-  Refus par réponse courrier
-  Courrier mal adressé ou propriétaire encore non sollicité
-  Donnée non connue
-  Limite du site NPC 034
-  Propriétés publiques

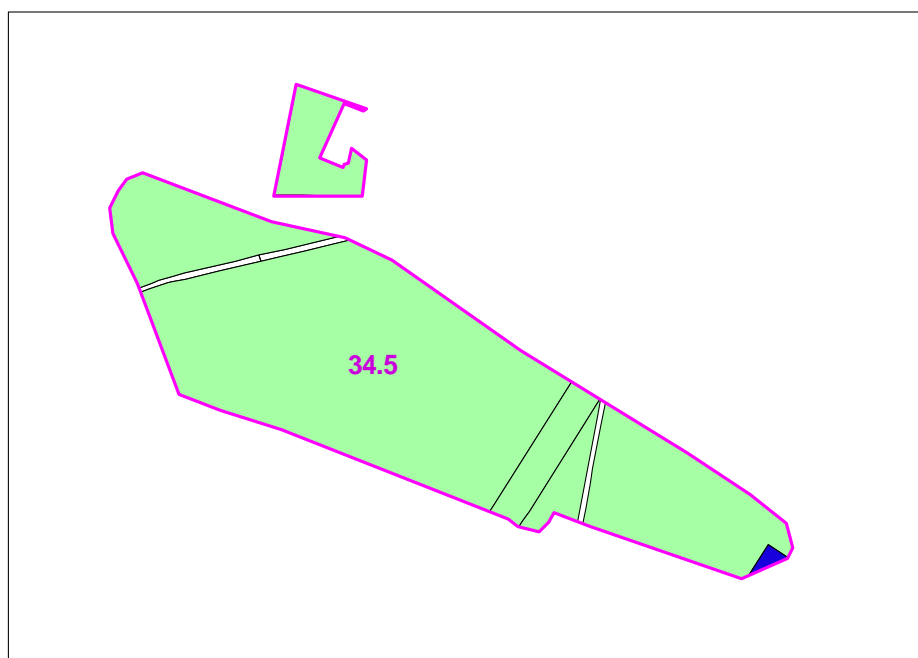
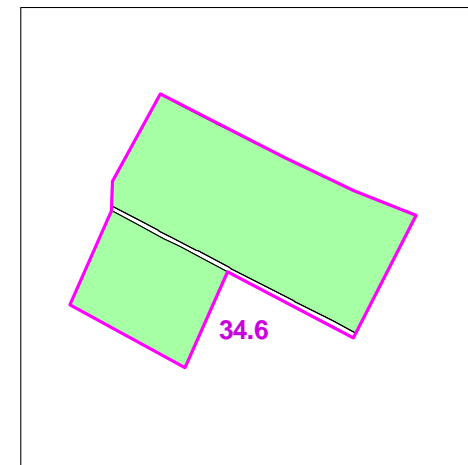
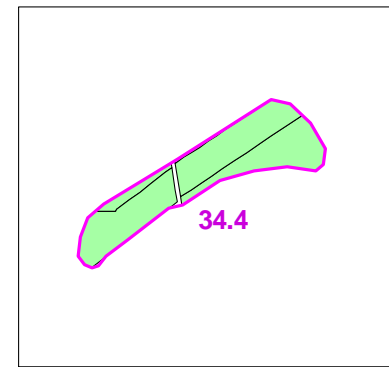
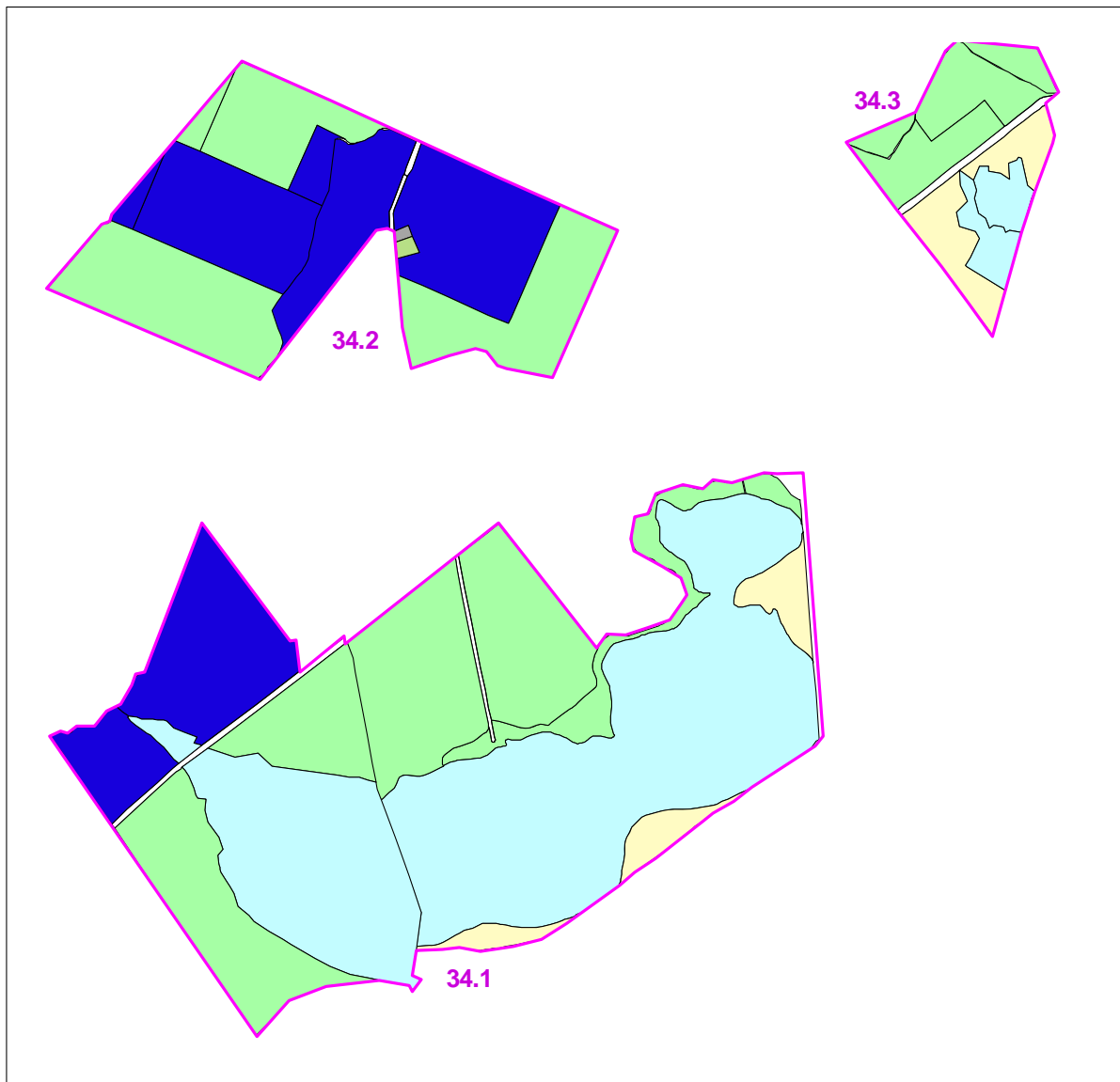


Natura 2000

PNR SCARPE-ESCAUT



Occupation du sol sur le terrain



	Bois
	Bois, Eau
	Bois, Etang
	Bois, Prairie pâturée
	Bois, Prairie de fauche
	Bois, Terre
	Bois, Terrain d'agrément
	Bois, Zone anthropisée
	Bois de résineux
	Peupleraie
	Eau, Fossé
	Etang
	Etang, Prairie pâturée
	Marais
	Prairie pâturée
	Prairie pâturée, Bois
	Prairie pâturée, Peupleraie
	Prairie pâturée/Prairie de fauche
	Prairie de fauche
	Prairie de fauche, Terre
	Friche
	Friche, Etang
	Terre
	Jardin
	Jardin, Prairie de fauche
	Jardin, Zone anthropisée
	Terrain d'agrément
	Terrain d'agrément, Etang
	Zone anthropisée
	Parcelle dont le propriétaire n'a pas pu être contacté ou dont l'accès a été refusé

Occupation du sol sur le terrain



- Bois
- Bois, Etang
- Bois, Terre
- Bois, Terrain d'agrément
- Peupleraie
- Marais
- Eau, Fossé
- Etang, Fossé
- Etang, Prairie pâturée
- Prairie pâturée
- Prairie pâturée, Bois
- Prairie pâturée, Peupleraie
- Prairie pâturée/Prairie de fauche
- Prairie de fauche
- Prairie de fauche, Terre
- Friche
- Friche, Etang
- Terre
- Jardin
- Jardin, Prairie de fauche
- Jardin, Zone anthropisée
- Terrain d'agrément
- Terrain d'agrément, Etang
- Zone anthropisée
- Parcelle dont le propriétaire n'a pas pu être contacté ou dont l'accès a été refusé
- Limite et numéro des sous-sites

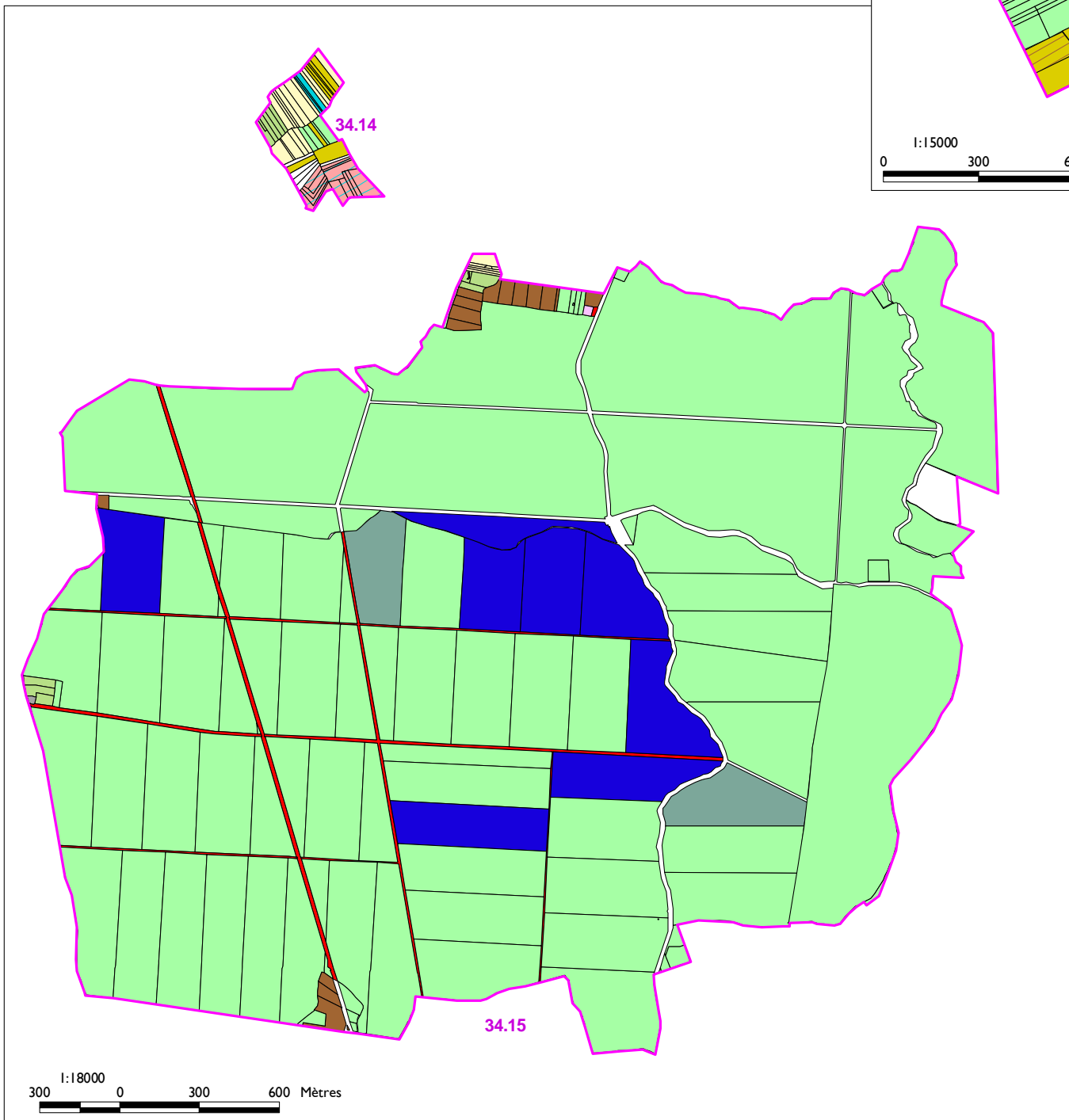
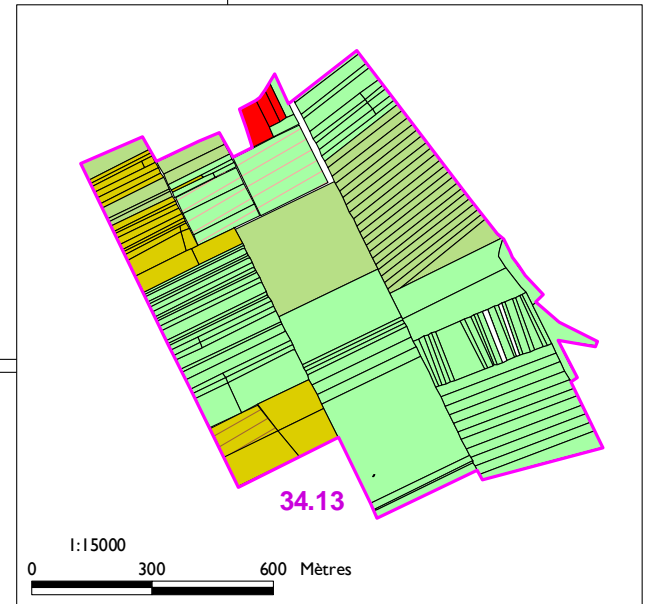
Document de Travail

Sources : IGN, BD TOPOS 1993, IGN 2001, Plan 2007

Échelle : 1:15000

0 100 200 300 Mètres



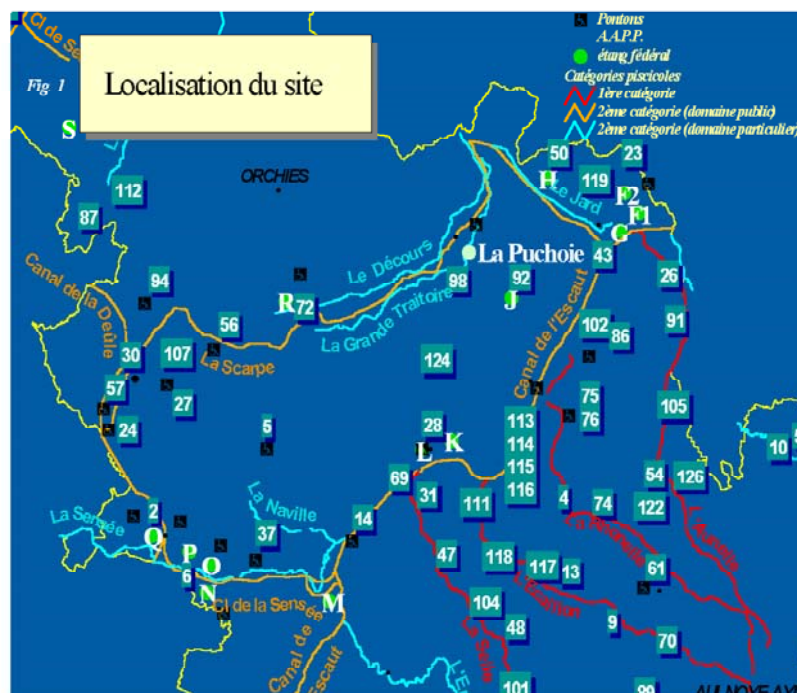


- Bois
- Bois, Eau
- Bois, Etang
- Bois, Prairie pâturée
- Bois, Prairie de fauche
- Bois, Terre
- Bois, Terrain d'agrément
- Bois, Zone anthropisée
- Peupleraie
- Eau, Fossé
- Etang
- Etang, Prairie pâturée
- Marais
- Prairie pâturée
- Prairie pâturée
- Prairie pâturée, Bois
- Prairie pâturée, Peupleraie
- Prairie pâturée/Prairie de fauche
- Prairie de fauche
- Prairie de fauche, Terre
- Friche
- Friche, Etang
- Terre
- Jardin
- Jardin, Prairie de fauche
- Jardin, Zone anthropisée
- Terrain d'agrément
- Terrain d'agrément, Etang
- Zone anthropisée
- Parcelle dont le propriétaire n'a pas pu être contacté ou dont l'accès a été refusé

Document de Travail

Sources : IGN, BD TOPO® 1993, ST 2001, PNR 2002

Localisation des Associations Agréées pour la Pêche et la Protection des Milieux Aquatiques (AAPPMA)



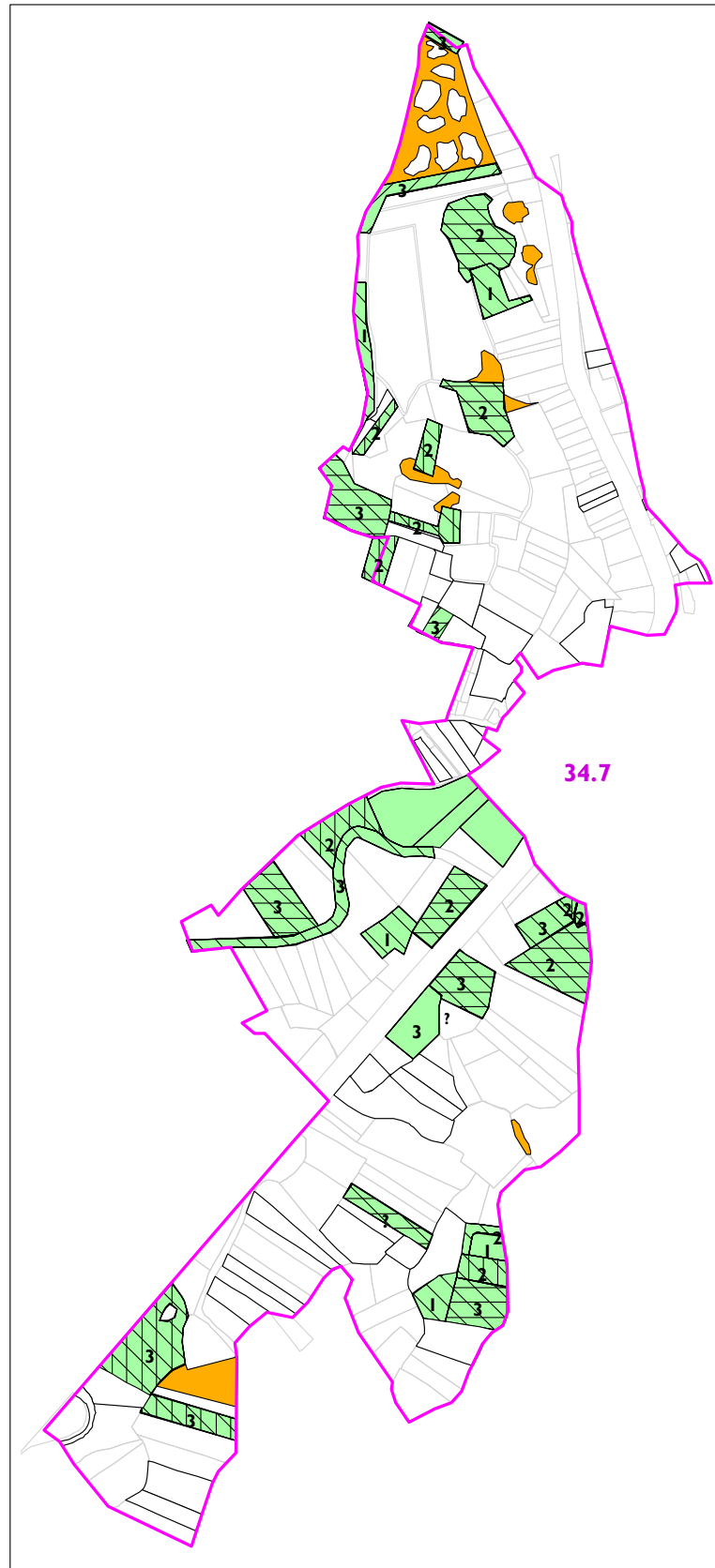
**Liste des AAPPMA dans la zone de contingence et dans le périmètre
des sites Natura 2000 32, 33 et 34
(figurées en gras dans le tableau)**

N°	CP	VILLE	A.A.P.P.M.A.	DOMAINE
23	59163	CONDE SUR L'ESCAUT	Les Francs Pêcheurs Condéens	Particulier 2 ^{ème}
26	59154	CRESPIN	Les Amis de la Gaule	Public 2 ^{ème}
43	59970	FRESNES SUR ESCAUT	Le Sandre Fresnois	Particulier 2 ^{ème}
50	59199	HERGNIES	Les Poissons Rouges et les Mineurs du Valenciennois	Particulier 2 ^{ème}
56	59167	LALLAING	La Fraternelle	Public 2^{ème}
72	59870	MARCHIENNES	La Vigilante	Public 2^{ème}
91	59920	QUIEVRECHAIN	Les Amis de la Gaule	1 ^{ère} Catégorie
92	59590	RAISMES	Les Joyeux Percots	Particulier 2^{ème}
94	59286	ROOST WARENDIN	Le Poisson d'Or	Public 2^{ème}
98	59230	SAINT AMAND LES EAUX	Les Pêcheurs de l'Amandinois	Public 2^{ème}
119	59690	VIEUX CONDE	Les Infatigables	Particulier 2 ^{ème}
124	59135	WALLERS ARENBERG	La Tanche Arenbergeoise	Particulier 2^{ème}

Natura 2000

Peuplements forestiers - sous-sites 7 et 8

PNR SCARPE-ESCAL



34.7



34.8

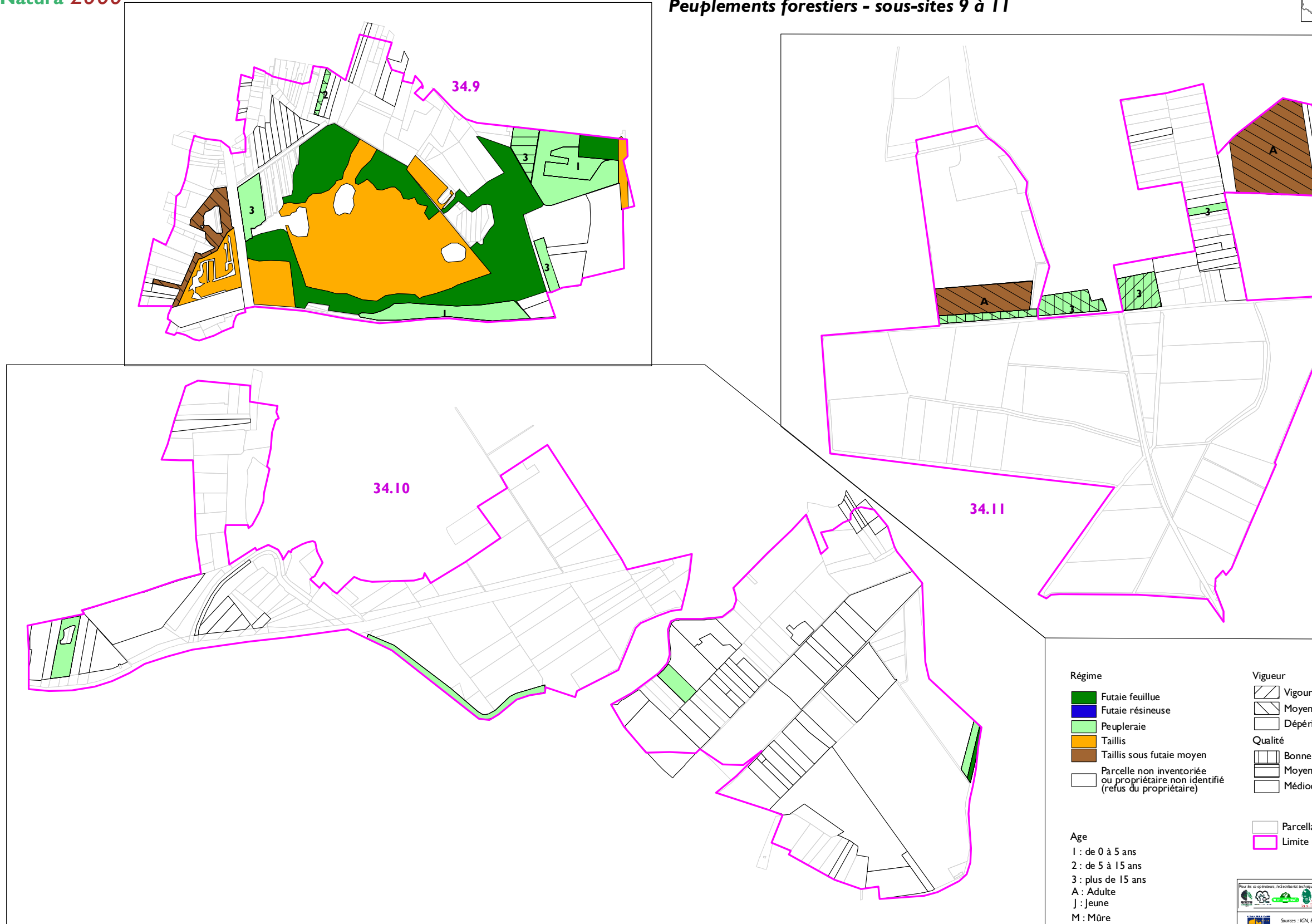
Régime	Age	Vigueur
Futaie feuillue	1 : de 0 à 5 ans	Vigoureux
Futaie résineuse	2 : de 5 à 15 ans	Moyen
Peupleraie	3 : plus de 15 ans	Dépérissant
Taillis	A : Adulte	Qualité
Taillis sous futaie moyen	J : Jeune	Bonne
Parcelle non inventoriée ou propriétaire non identifié (refus du propriétaire)	M : Mûre	Moyenne
	M-R : Mûre - Régénération	Médiocre
	R : Régénération	
	Parcelle	
	Limite du site	

Sources : IGN, BD TOPOB, CG 59, PNR 2002, ST 2E

 1:9500 0 100

 Copie et reproduction interdite

Peuplements forestiers - sous-sites 9 à 11



Sources : IGN, BD TC















 CG 59, PNR 2002


 1:9500 0 100

 Copie et reproduction in

Peuplements forestiers - sous-sites 12 à 14



Régime	Age	Vigueur
 Futaie feuillue	1 : de 0 à 5 ans	 Vigoureux
 Futaie résineuse	2 : de 5 à 15 ans	 Moyen
 Peupleraie	3 : plus de 15 ans	 Dépérisant
 Taillis	A : Adulte	Qualité
 Taillis sous futaie moyen	J : Jeune	 Bonne
 Parcelle non inventoriée ou propriétaire non identifié (refus du propriétaire)	M : Mûre	 Moyenne
	M-R : Mûre - Régénération	 Médiocre
	R : Régénération	
 Parcellaire		
 Limite du site		



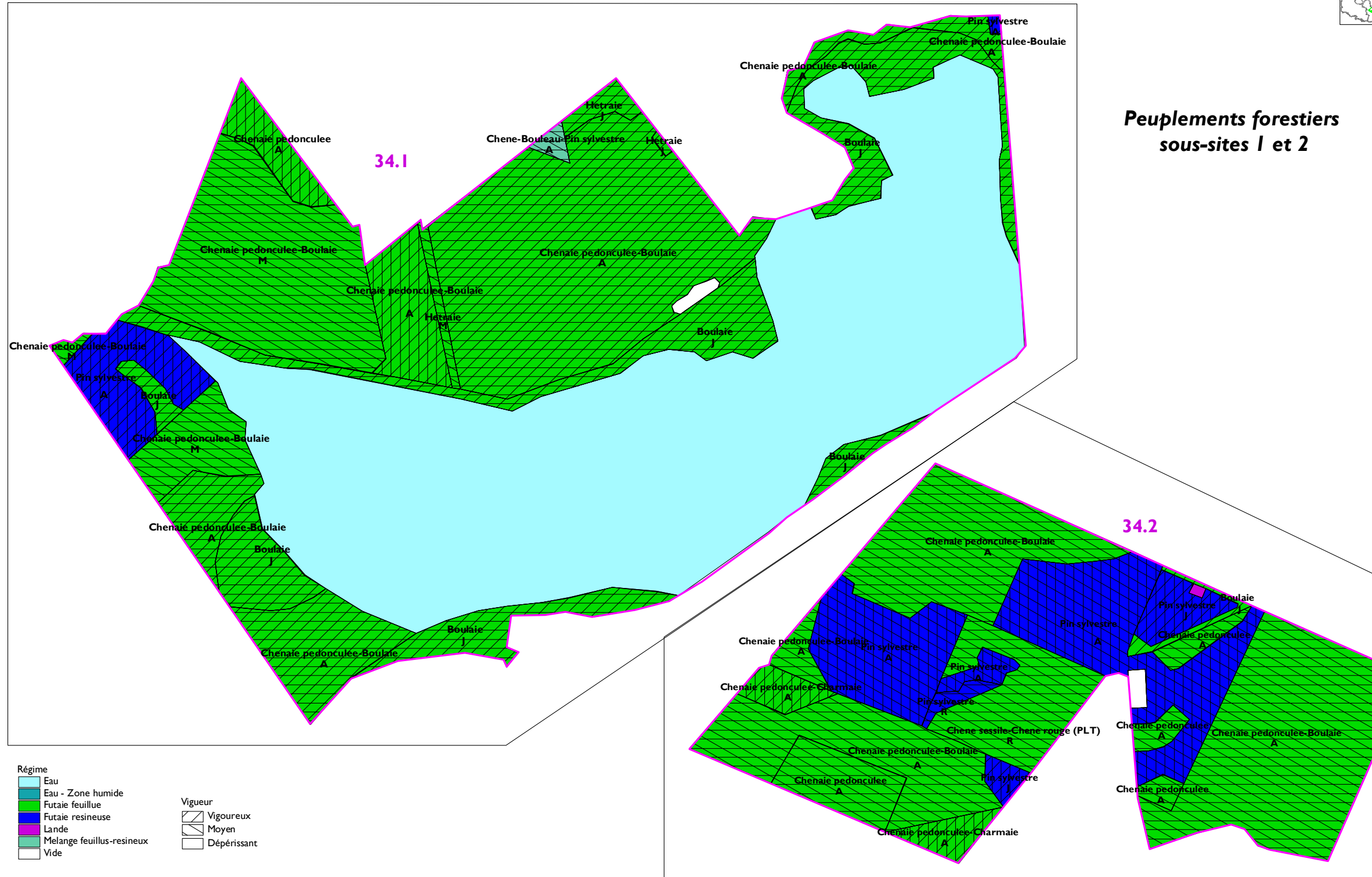
 Sources : IGN, BD TOPO ; CG 59, PNR 2002, ST ;

 1:9500 0 100

 Copie et reproduction Interd.

Natura 2000

PNR SCARPE-ESCAUT



Peuplements forestiers sous-sites 1 et 2

Régime

- Eau
- Eau - Zone humide
- Futaie feuillue
- Futaie résineuse
- Lande
- Mélange feuillus-résineux
- Vide

Vigueur

- Vigoureux
- Moyen
- Dépérissant

Age

- A : Adulte
- J : Jeune
- M : Mûre
- R : Régénération

Qualité

- Bonne
- Médiocre
- Moyen

Limite du site

Logo of the PNR Scarpe-Escaut and other partners.

Sources : IGN, BD TOPOR J 993, CC 59, PNR 2002, ST 2001

1:7500 0 50 100

Copie et reproduction interdites !



Peuplements forestiers
Sous-sites 3 à 6

