

Boucle n°4 :

Le Douaisis à pas de Géants

De Douai (gare) à Fiers-en-Escrebieux

À Douai >      

> Belfroi (cartillon), hôtel de ville (XV^e - XIX^e s.), musée de la Chartre parlement de Flandre, famille Gayant (géants).

1 En sortant de la gare, traverser l'esplanade. Poursuivre en face av. Clemenceau par la droite et continuer rue Marceline jusqu'à la Scarpe ; la franchir.

2 Après le pont d'Alsace, longer la rive à droite. Couper le bd. Vauban et halage. Passer sous un pont, longer un bassin et déboucher bd. Lahure.

3 Franchir le pont métallique à droite, puis un pont à gauche. Redescendre halage. Longer le quai  > péniches] et parvenir à un pont à l'entrée de Fiers-en-Escrebieux.

De Fiers-en-Escrebieux à Aubry

À Fiers-en-Escrebieux >      

4 Passer sous le pont, puis sous celui de l'A21 et prendre à gauche juste après le pont. Poursuivre tout droit dans une zone d'activités.

5 Après un parking, s'engager à droite sur une allée. Juste avant de rejoindre un canal, aller à gauche, passer sous un pont et emprunter les es-

D'Aubry à Roost-Warendin

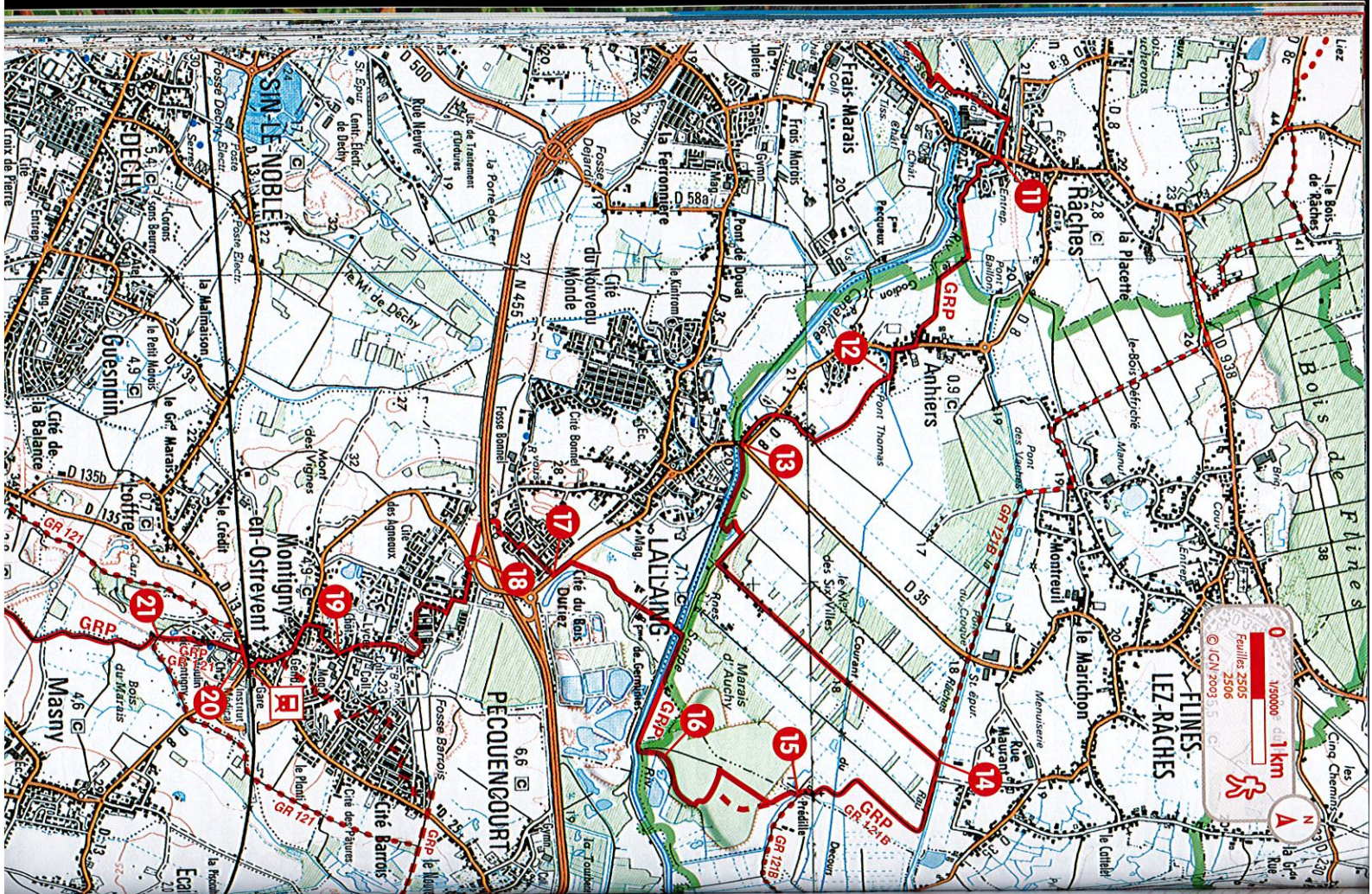
À Aubry >      

6 Franchir le pont. Au rond-point, s'avancer à droite, rue J.-J.-Rousseau, chemin à gauche, entre des arbres. Traverser une rue et aller en face. À la tour et le longer à gauche. Presque au bout, passer à gauche à travers un bosquet, puis à droite. Remonter la rue H.-Wallon, puis franchir le passage niveau à droite, puis à gauche, puis à droite sur un chemin pavé menant à Roost-Warendin. Continuer e qui coupe la voie Verte du Sucre (boucle n°3).

De Roost-Warendin à Râches

À Roost-Warendin >      

> Château de Berricourt (écomusée, expositions), chevalement de la Scarpe, cité moderne de Bellefleur.



0 1/50000 = 1 km

Feuilles 2505
2506
© IGN 2003

1 km

N

De Raches à Anhiers 1,8 km 30 min

À Raches >

11 Traverser la rue Nationale. Un peu à droite, s'avancer rue du Vert-Debout, puis continuer tout droit sur un chemin agricole sur 400 m environ. Franchir un ruisseau à droite. À l'intersection, prendre à gauche jusqu'à Anhiers. Tourner à droite rue G.-Péri, poursuivre à gauche, rue du Marais.

D'Anhiers au pont de Lallaing 2,3 km 40 min

À Anhiers >

12 Bifurquer à droite sur un chemin empierré vers le chevalement de l'ancienne fosse 2 de Fines. Aux maisons, prendre à droite, traverser la D 8 et poursuivre en face jusqu'au pont de Lallaing.

De Du pont de Lallaing à Montigny-en-Ostrevent 10 km 2 h 30

À Lallaing >

13 > Terril de Germignies Sud (lagunage), ferme de Germignies (XVII^e s.).

13 Traverser la D 8 et continuer en face entre la Scarpe et un petit canal. Environ 150 m après l'écluse, prendre à gauche et contourner un étang. Suivre une route à droite, puis tourner à gauche rue du Marais-de-Bouvignies. Filer tout droit sur un chemin agricole jusqu'à deux petits canaux.

> **Jonction avec le GR® 121B (balisage blanc/rouge).**

14 S'avancer sur le chemin à droite. Ignorer un chemin à droite. L'itinéraire vire à droite, puis zigzague dans les marais. Passer devant la chapelle Notre-Dame-de-Bonseours et une maison isolée. Arriver à hauteur d'un petit pont de bois.

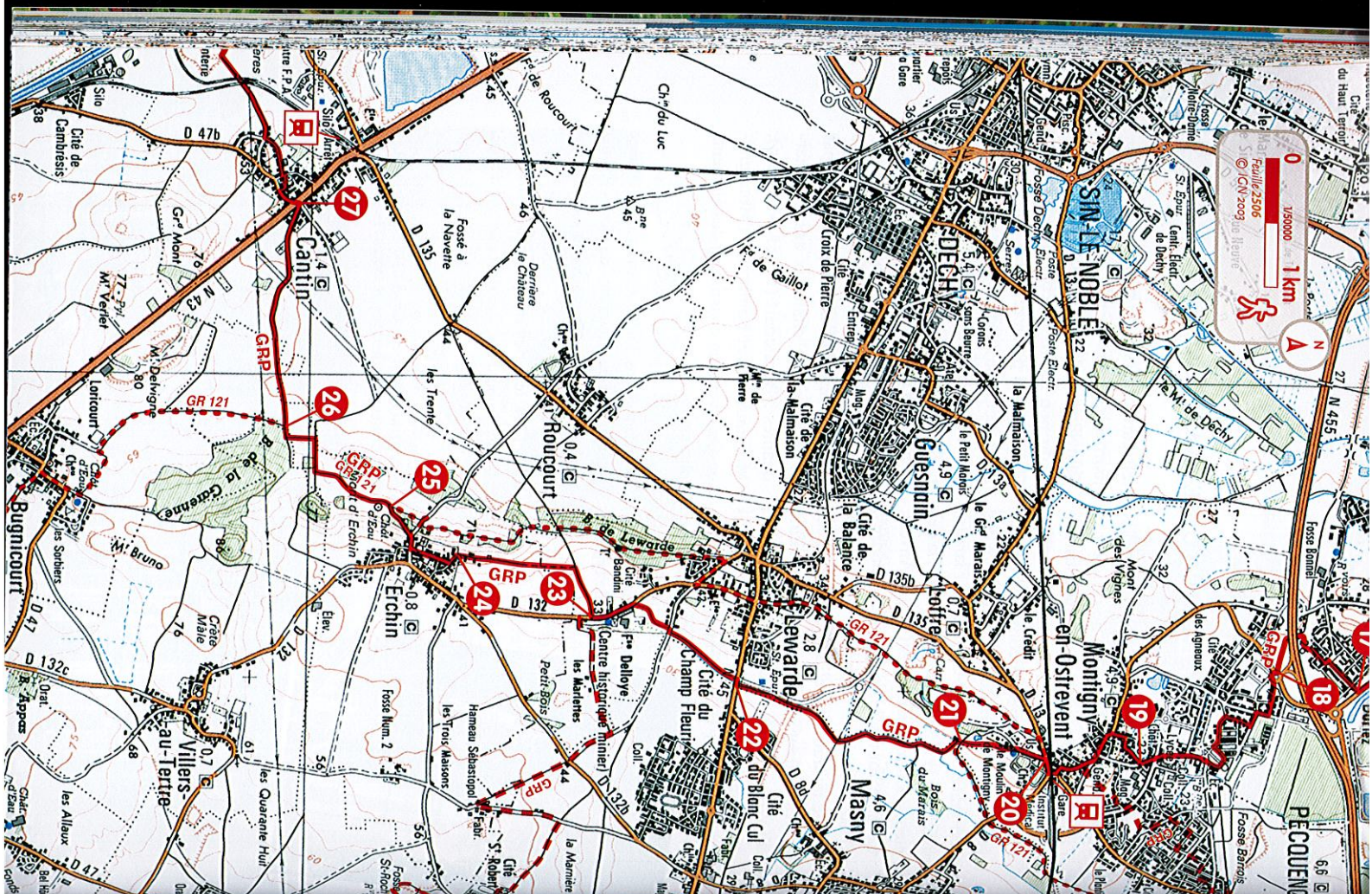
> **Séparation avec le GR® 121B.**

15 Franchir le pont à droite et monter sur le terril de Germignies Nord > Espace naturel sensible départemental, ce terril présente un paysage surprenant de steppes ; sur le parcours : panneaux d'interprétation sur la faune et la flore, belvédère et points de vue sur la plaine de la Scarpe]. Prendre à gauche, puis à droite jusqu'à un carrefour de plusieurs chemins. Suivre alors la boucle à gauche qui, tourne ensuite à droite.

> **En période de nidification (printemps et début d'été), suivre la variante traversant la partie nord-est du terril (voir tracé en tirets sur la carte).**

16 Descendre à gauche vers le canal de la Scarpe. Poursuivre à droite sur le chemin de halage, puis franchir un pont à gauche et suivre la route bordée de saules-têtards > à gauche, la Ferme de Germignies]. Après avoir longé le terril de Germignies Sud, déboucher sur la D 225 ; la suivre à gauche sur 200 m.

17 Pénétrer à droite dans la cité moderne du Bois Duriez. Au bout de la rue d'Ancemis, traverser la place en oblique vers la gauche et poursuivre rue de Varades. Aller à gauche entre des garages sur une allée en schiste, puis traverser une route à gauche et emprunter le passage sous l'A 21. Une allée à gauche conduit à un rond-point à l'entrée de Montigny-en-Ostrevent.



De Montigny-en-Ostrevent à Lewarde

5,5 km 1 h 20

> Château de Montmorency (XIII^e s.), château Lambrecht, église Saint-Charles.

18 Traverser la D 8 et prendre à droite. Au panneau d'entrée de ville, partir à gauche sur un sentier gagnant la cité-jardin du Moucheron. Au bout de la rue C.-Gounod, tourner à droite, puis continuer à gauche le long d'un parc (tables de pique-nique). Virer à droite, rue de la Gaillette, à la cité-jardin du Sana, puis prendre la deuxième rue à gauche. Passer à droite devant le château Lambrecht, puis tourner à gauche la place du Sana en passant devant l'église Saint-Charles, puis l'école. Sortir de la cité par la porte du Sana et poursuivre tout droit rue R.-Huet. Au carrefour, continuer en face.

19 Obliquer à droite, rue du Capitaine-Wazny, puis à gauche dans la rue du Château [] > à droite, le château de Montmorency]. S'avancer à gauche, rue de la Mairie, longer l'église Saint-Nicolas et bifurquer à droite, rue de la Gare. Passer ainsi devant la gare de Montigny-en-Ostrevent, puis emprunter le passage souterrain. Monter par le premier escalier à droite et suivre à droite la D 8 sur 100 m.

> **Jonction avec le GR® 121 (balisage blanc/rouge).**

20 Traverser la route et s'engager à gauche sur le chemin des Dormoires qui oblique à gauche à la fourche, puis se prolonge par un chemin herbeux. Arriver à un croisement.

> **Séparation du GR® 121.**

21 Continuer tout droit (PR® La Fosse Delloye) sur un chemin bordé de saules têtards, puis sur un sentier longeant un petit ruisseau, le courant de Lewarde. Déboucher sur la D 645 à l'entrée de Lewarde.

De Lewarde à Erchin

1,8 km 20 min

À Erchin > [] [] [] []

> Centre historique minier, bois, parc du château, église Saint-Rémi.

22 Traverser la D 645 et emprunter le chemin en face vers la fosse Delloye, le Centre historique minier. Longer le site à droite et continuer à gauche sur la D 132.

23 Au niveau de l'entrée du musée, traverser la route et s'engager à droite sur un chemin en direction du bois de Lewarde. À la bifurcation, prendre à gauche et rejoindre Erchin.

D'Erchin à Cantin

3,7 km 1 h

À Erchin > [] [] [] []

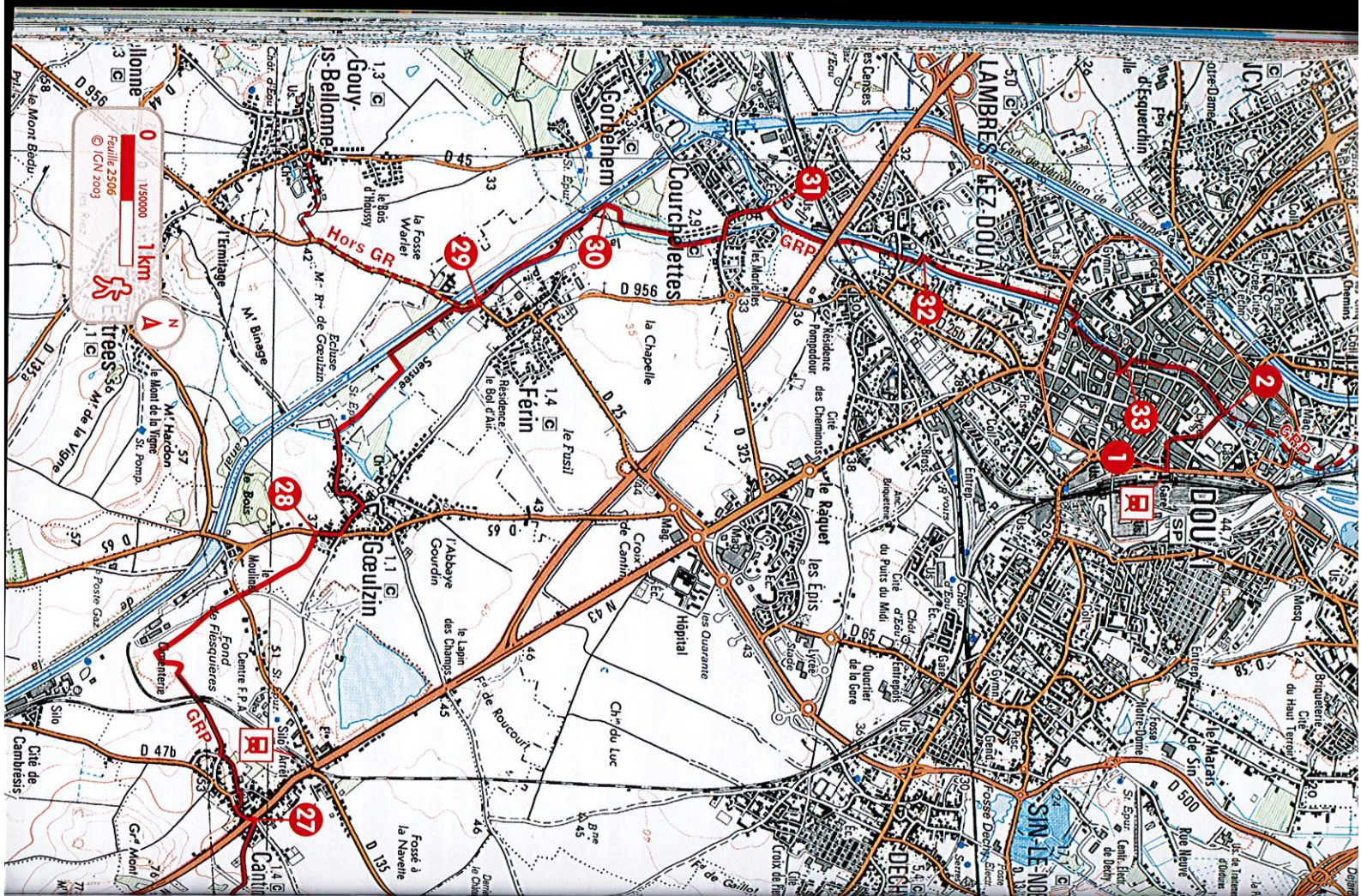
24 Traverser le village par la rue du Moulin, puis la rue de l'Église à droite et la rue du Calvaire de nouveau à droite. Obliquer à gauche, rue de la Grotte, et rejoindre les châteaux d'eau.

> **Jonction avec le GR® 121 (balisage blanc/rouge).**

25 S'avancer à gauche entre champs et bosquets. Au carrefour en T, tourner à droite, puis à gauche. Atteindre une bifurcation en lisière du bois de la Garenne.

> **Séparation du GR® 121.**

26 Continuer sur le chemin à travers champs, puis la rue de Villers au niveau du cimetière qui gagne le centre de Cantin.



De Cantin à Gœuzin

4 km 1 h



> Lac, église Saint-Martin, fermes, fête de la Rhubarbe et des Géants.

27 À gauche, traverser la D 643 et s'engager en face, rue du Puits. Tourner à droite, rue de la Fontaine, en direction de l'église. Traverser la D 47b et prendre, en décalage à gauche, la rue du Château [> colombier]. Suivre à droite la rue de Flessquières et le chemin pavé qui la prolonge. Après le passage à niveau, emprunter le chemin aménagé jusqu'à la D 135 ; la traverser et continuer en face sur un chemin agricole gagnant Gœuzin (PR® *En passant par la Petite Sensée*).

De Gœuzin à Férin

2,8 km 45 min



> Château (XVII^e - XVIII^e s.).

28 Prendre à droite la D 65, tourner à gauche rue C.-Lefebvre, puis suivre à gauche la rue du Marais jusqu'au pont sur la Petite Sensée ; la longer vers la droite. Après 500 m, laisser le PR® pour continuer tout droit le long de la rivière. Prendre à gauche le chemin suivant, en lisière, et rejoindre le canal. Emprunter à droite l'allée en bordure du bois, puis des maisons. Bifurquer à droite avant le pont et arriver à la D 956 à Férin.

Hors GR® > pour Gouy-sous-Bellonne

2 km 30 min

Emprunter à gauche la D 956, puis tourner à droite pour rejoindre le centre du village.

De Férin à Courchelettes

5 km 1 h 15



29 Traverser la D 956 et prendre en face la rue de l'Abreuvoir. Longer de nouveau la Petite Sensée et poursuivre sur le chemin de halage sur environ 200 m.

30 Pénétrer à droite dans le bois de Courchelettes, puis prendre à gauche une sente longeant un ruisseau sur 200 m environ. Bifurquer à droite à la fourche. Continuer à gauche sur une allée, rejoindre la Petite Sensée à droite et poursuivre à gauche sur la rive. Emprunter à gauche la rue F.-Stassin, passer devant l'église de Courchelettes et poursuivre jusqu'au pont sur la Scarpe.

De Courchelettes à Lambres-lez-Douai

1,3 km 15 min



> Église Sainte-Jeanne-d'Arc.

31 Tourner à droite avant le pont, longer la Scarpe, puis l'écluse de Lambres. Franchir ensuite la Scarpe par la rue Carnot.

De Lambres-lez-Douai à Douai

3,7 km 1 h



32 Continuer le long de l'autre rive. Après le passage sous la N 43 (boulevard Pasteur) ; emprunter la passerelle métallique sur le canal, poursuivre à gauche, quai Foch, puis quai Joffre. Prendre à droite, rue des Dominicains, tourner à gauche et traverser la place du Marché aux Poissons.

33 Franchir le pont à gauche, continuer à droite au bord de la Scarpe [> à droite, l'ancien parlement de Flandre]. Suivre la promenade des Bénédictins anglais puis dépasser le quai Fleurquin.

2 Passer le pont d'Alsace, suivre la rue Marceline, puis longer la place Carnot. Poursuivre avenue Clemenceau jusqu'à la gare de Douai 1